



Lier Pallieterland

Door Ruth De Bie

Bekijk op mobiel



Lengte: 8.91 km

Stijging: 24 m

Moeilijkheidsgraad: 3/10

Tramweglei 17, 2500 Lier, Vlaanderen, België

Tramweglei 31, 2500 Lier, Vlaanderen, België

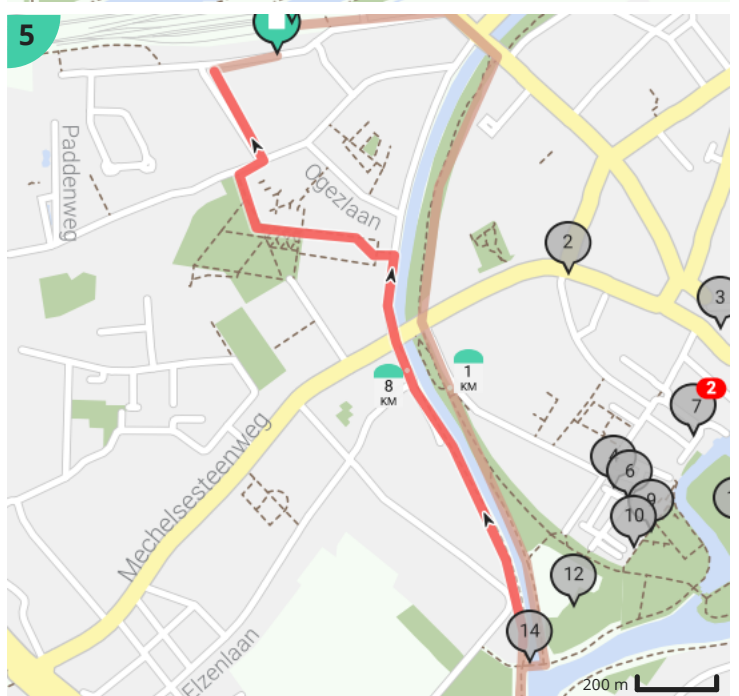
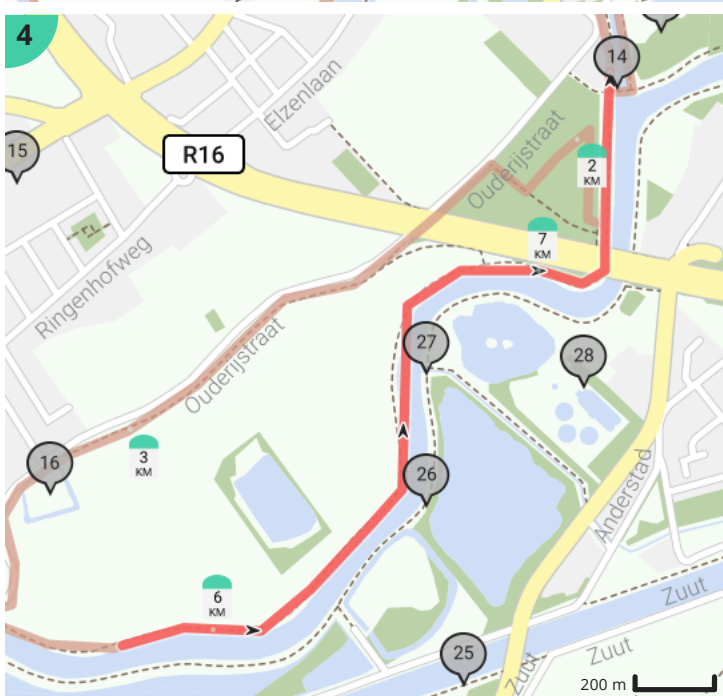
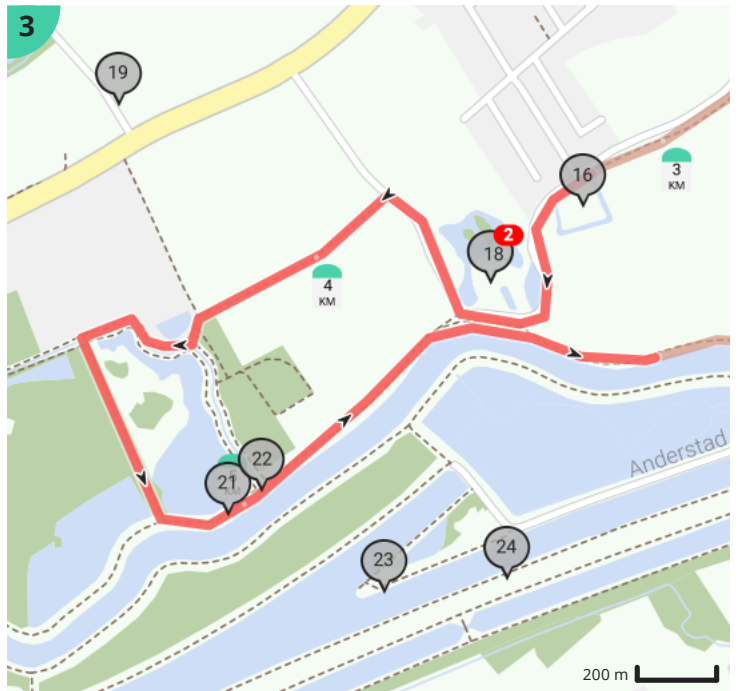
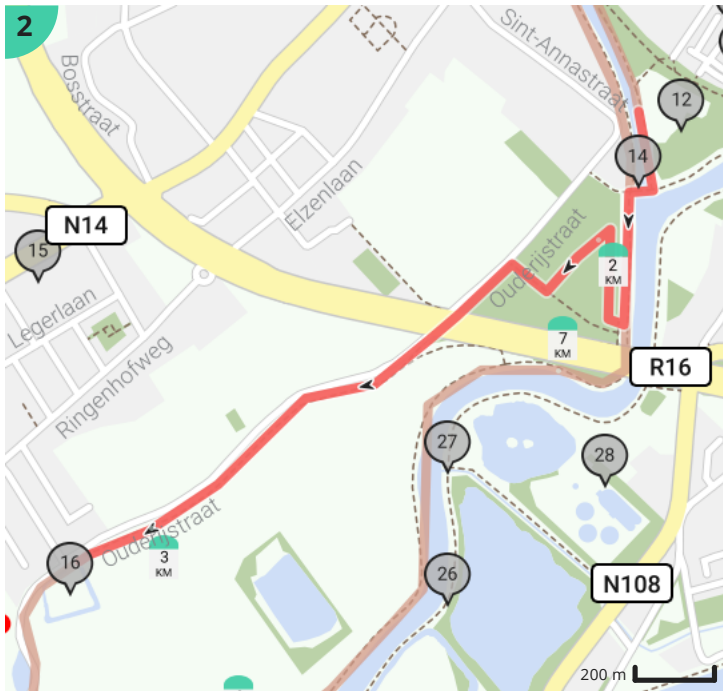
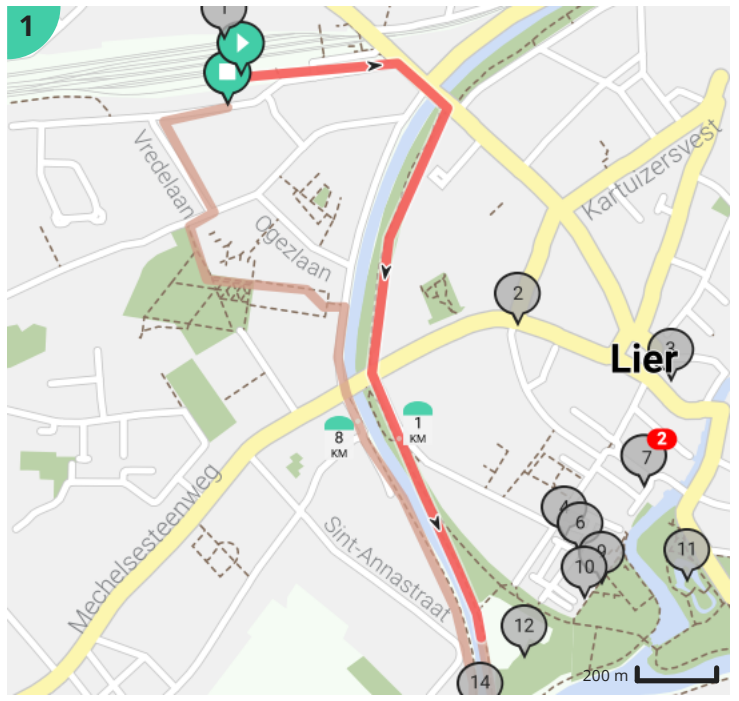
Legende































Route
































Bezienswaardigheid
































Steilheid van beklimming

Steilheid van afdaling



Totaal	Type	Kaart- nummer	Informatie	Uurrooster 5 km/h	Volgende
0.0 km		1	Station Lier		
0.0 km		1		0 min	33 m
0.03 km		1		0 min	101 m
0.14 km		1		1 min	138 m
0.27 km		1		3 min	64 m
0.34 km		1		4 min	52 m
0.39 km		1		4 min	248 m
0.56 km		1	Hotel Florent		
0.64 km		1		7 min	236 m
0.88 km		1		10 min	220 m
1.1 km		1		13 min	151 m
1.25 km		1		14 min	84 m
1.3 km		1	Sint-Jacobskapel		
1.33 km		1		16 min	182 m
1.33 km		1	Sint-Margaritakerk		
1.33 km		1	Hof van Aragon		
1.33 km		1	Begijnhof Lier		
1.33 km		1	Zimmertoren		
1.33 km		1	De Zimmertoren		
1.33 km		1	Lier		
1.37 km		1	Begijnhof van Lier		
1.39 km		2	Tien traditionele begijnenhuizen		
1.43 km		2	Stadspark		
1.44 km		2	Begijnhof		
1.52 km		2		18 min	42 m
1.52 km		2	Start Route Veleau Lier		
1.54 km		2	Stuwbrug		
1.56 km		2		18 min	92 m
1.65 km		2		19 min	138 m
1.79 km		2		21 min	29 m

1.82 km		2		21 min	155 m
1.97 km		2		23 min	74 m
2.05 km		2		24 min	80 m
2.13 km		2		25 min	76 m
2.21 km		2		26 min	131 m
2.34 km		2		28 min	63 m
2.4 km		2		28 min	123 m
2.52 km		2		30 min	122 m
2.65 km		2		31 min	214 m
2.86 km		2		34 min	144 m
3.01 km		2		36 min	113 m
3.12 km		2	Onze Lieve Vrouw Onbevlekt		
3.12 km		2		37 min	101 m
3.17 km		3	Hoeve Waterschranshoeve		
3.2 km		3	Belgische militaire begraafplaats van Lier		
3.22 km		3		38 min	59 m
3.28 km		3		39 min	83 m
3.36 km		3		40 min	71 m
3.44 km		3		41 min	44 m
3.48 km		3		41 min	31 m
3.51 km		3		42 min	74 m
3.53 km		3	Hof Van Ringen		
3.53 km		3	Kasteel Ringenhof		
3.59 km		3		43 min	174 m
3.76 km		3		45 min	75 m
3.84 km		3		46 min	153 m
3.99 km		3		47 min	244 m
4.23 km		3		50 min	47 m
4.28 km		3		51 min	48 m
4.33 km		3		51 min	31 m
4.36 km		3		52 min	47 m

4.41 km		3		52 min	93 m
4.41 km		3	Hoeve		
4.5 km		3		54 min	343 m
4.66 km		3	Villa Hof van Lachenen		
4.85 km		3		58 min	85 m
4.93 km		3		59 min	94 m
4.97 km		3	Dijkweg langs de Nete		
5.03 km		3		1 h 0 min	257 m
5.04 km		3	Pompstation Lachenebeek		
5.2 km		3	Knooppunt drie Neten		
5.28 km		3		1 h 3 min	154 m
5.44 km		3		1 h 5 min	77 m
5.51 km		3		1 h 6 min	107 m
5.6 km		3	Anderstadt		
5.62 km		3		1 h 7 min	90 m
5.71 km		3		1 h 8 min	114 m
5.83 km		3		1 h 9 min	128 m
5.95 km		4		1 h 11 min	135 m
6.09 km		4		1 h 13 min	112 m
6.2 km		4		1 h 14 min	155 m
6.36 km		4		1 h 16 min	80 m
6.4 km		4	Watervang voor drinkwaterproductie		
6.44 km		4		1 h 17 min	320 m
6.44 km		4	mooi zicht van de Nete		
6.65 km		4	Monding van de Schollebeek		
6.76 km		4		1 h 21 min	111 m
6.87 km		4		1 h 22 min	137 m
7.01 km		4		1 h 24 min	78 m
7.09 km		4	Hof van Ringen		
7.09 km		4		1 h 25 min	45 m
7.13 km		4		1 h 25 min	36 m

7.17 km	↑	4	1 h 26 min	185 m
7.35 km	↑	4	1 h 28 min	146 m
7.5 km	↶	5	1 h 30 min	129 m
7.63 km	↑	5	1 h 31 min	218 m
7.85 km	↑	5	1 h 34 min	119 m
7.97 km	↑	5	1 h 35 min	89 m
8.06 km	↑	5	1 h 36 min	64 m
8.12 km	↶	5	1 h 37 min	88 m
8.21 km	↷	5	1 h 38 min	36 m
8.25 km	↶	5	1 h 38 min	42 m
8.29 km	↶	5	1 h 39 min	96 m
8.39 km	↑	5	1 h 40 min	78 m
8.47 km	↶	5	1 h 41 min	97 m
8.56 km	↶	5	1 h 42 min	49 m
8.61 km	↷	5	1 h 43 min	180 m
8.79 km	↶	6	1 h 45 min	113 m
8.91 km	📍	6	1 h 46 min	