



# Lier Kloosterheide Boogaertsevelden

Door Ruth De Bie

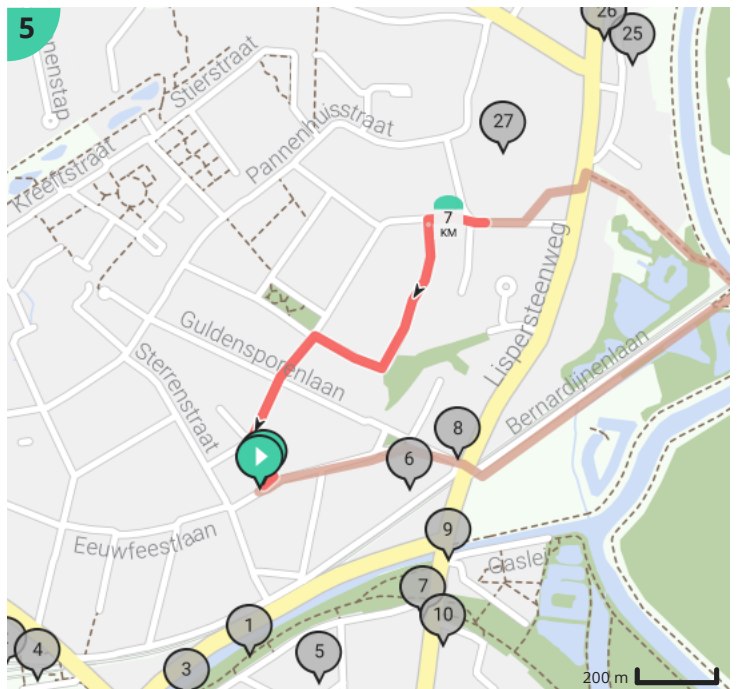
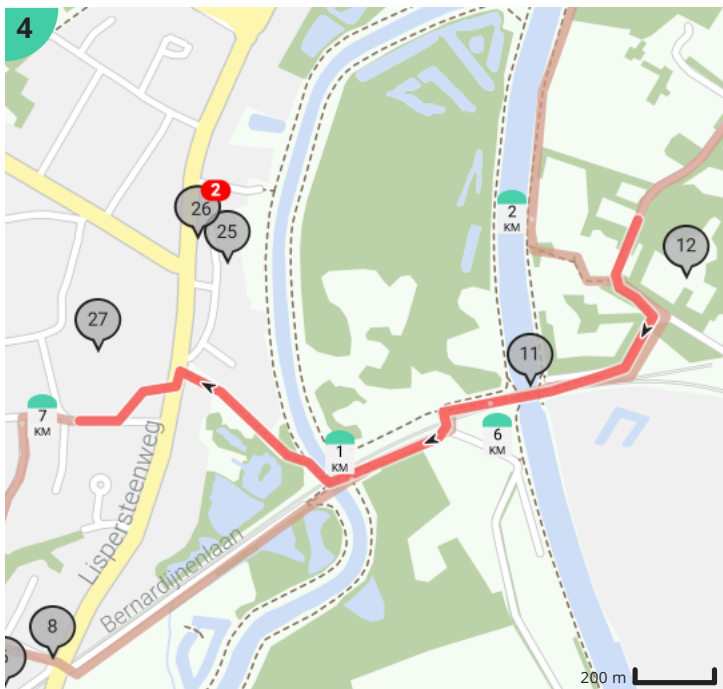
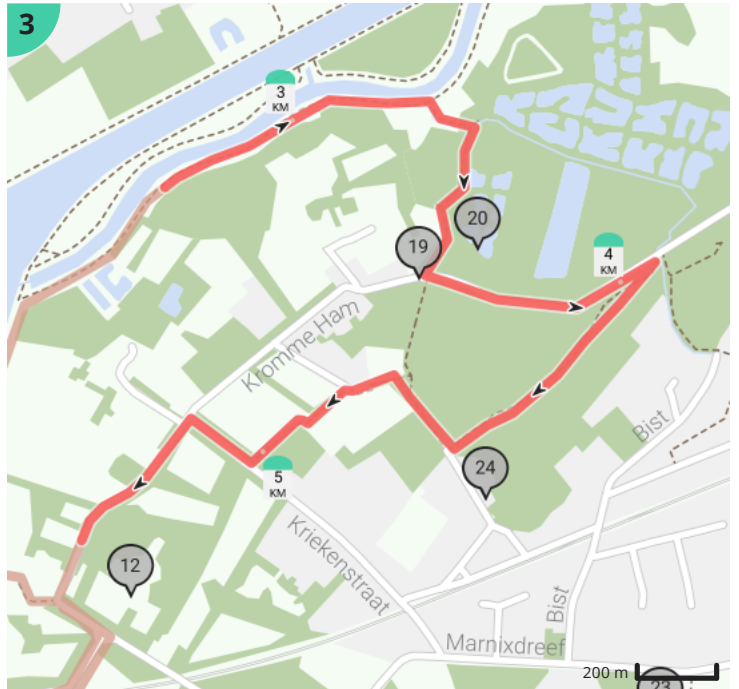
- Lengte: 7.72 km
- Stijging: 21 m
- Moeilijkheidsgraad: 3/10
- Eeuwfeestlaan, 2500 Lier, Vlaanderen, België
- Eeuwfeestlaan, 2500 Lier, Vlaanderen, België































Bekijk op mobiel

































































## Legende
































- Route
- Bezienswaardigheid
- Steilheid van beklimming
- Steilheid van afdaling



Totaal	Type	Kaart- nummer	Informatie	Uurrooster 5 km/h	Volgende
0.0 km		1	Lierse stadsvesten		
0.0 km		1	Station		
0.0 km		1	Standbeeld Tony Bergmann		
0.0 km		1	Station Lier		
0.0 km		1		0 min	17 m
0.02 km		1		0 min	27 m
0.04 km		1		0 min	159 m
0.08 km		1	Heilig Kruiskerk		
0.2 km		1		2 min	63 m
0.27 km		1		3 min	105 m
0.28 km		1	Eenheidsbebouwing		
0.33 km		1	Groepsbebouwing		
0.36 km		1	Eenheidsbebouwing		
0.37 km		1		4 min	39 m
0.39 km		1	Lisperpoortbrug		
0.41 km		1		4 min	448 m
0.41 km		1	Burgerhuis		
0.86 km		1		10 min	58 m
0.92 km		1		11 min	63 m
0.98 km		1		11 min	62 m
1.05 km		1		12 min	24 m
1.07 km		1		12 min	71 m
1.14 km		1		13 min	53 m
1.2 km		2		14 min	30 m
1.23 km		2		14 min	195 m
1.37 km		2	Netekanaal		
1.42 km		2		17 min	82 m
1.5 km		2		18 min	41 m
1.55 km		2		18 min	61 m
1.61 km		2		19 min	61 m

1.67 km		2	Kasteel Heidebloem		
1.67 km		2	Toegangspoort		
1.67 km		2		20 min	40 m
1.71 km		2		20 min	61 m
1.77 km		2		21 min	57 m
1.83 km		2		21 min	44 m
1.87 km		2		22 min	76 m
1.95 km		2		23 min	36 m
1.98 km		2		23 min	241 m
2.23 km		2		26 min	197 m
2.23 km		2	Emblem Jachtclub		
2.42 km		2		29 min	176 m
2.42 km		2	Allierse kapel		
2.42 km		2	Dorpswoning		
2.6 km		2		31 min	111 m
2.71 km		2		32 min	68 m
2.71 km		2	Emblem		
2.76 km		3	Herenhuis in neo-Vlaamserenaissance-stijl		
2.78 km		3		33 min	67 m
2.85 km		3		34 min	70 m
2.92 km		3		34 min	80 m
3.0 km		3		35 min	79 m
3.08 km		3		36 min	102 m
3.18 km		3		38 min	74 m
3.25 km		3		39 min	35 m
3.29 km		3		39 min	62 m
3.35 km		3	Netekanaal		
3.35 km		3		40 min	45 m
3.4 km		3		40 min	63 m
3.46 km		3		41 min	55 m
3.51 km		3		42 min	55 m

3.57 km		3		42 min	73 m
3.64 km		3	Info		
3.64 km		3		43 min	41 m
3.68 km		3		44 min	91 m
3.73 km		3	Dal Kleine Nete		
3.78 km		3		45 min	139 m
3.92 km		3		46 min	159 m
4.07 km		3		48 min	97 m
4.08 km		3	Kasteel De Biest		
4.08 km		3	Steenbeemden		
4.17 km		3		50 min	87 m
4.26 km		3		51 min	75 m
4.34 km		3		52 min	102 m
4.36 km		3	Hoeve Het Foort		
4.44 km		3		53 min	49 m
4.49 km		3		53 min	70 m
4.53 km		3	Langgestrekte hoeve		
4.56 km		3		54 min	63 m
4.62 km		3		55 min	55 m
4.68 km		3		56 min	47 m
4.73 km		3		56 min	77 m
4.8 km		3		57 min	14 m
4.82 km		3		57 min	86 m
4.9 km		3		58 min	10 m
4.91 km		3		58 min	9 m
4.92 km		3		59 min	110 m
5.03 km		3		1 h 0 min	131 m
5.16 km		3		1 h 1 min	131 m
5.3 km		3		1 h 3 min	37 m
5.33 km		3		1 h 3 min	51 m
5.38 km		3		1 h 4 min	34 m

5.42 km		3		1 h 5 min	139 m
5.56 km		4		1 h 6 min	24 m
5.58 km		4		1 h 6 min	34 m
5.62 km		4		1 h 7 min	44 m
5.66 km		4		1 h 7 min	101 m
5.76 km		4		1 h 9 min	45 m
5.81 km		4		1 h 9 min	90 m
5.9 km		4		1 h 10 min	190 m
6.09 km		4		1 h 13 min	25 m
6.11 km		4		1 h 13 min	25 m
6.14 km		4		1 h 13 min	173 m
6.31 km		4		1 h 15 min	31 m
6.35 km		4		1 h 16 min	15 m
6.36 km		4		1 h 16 min	35 m
6.4 km		4		1 h 16 min	38 m
6.44 km		4		1 h 17 min	160 m
6.6 km		4		1 h 19 min	80 m
6.63 km		4	Rij arbeiderswoningen		
6.68 km		4		1 h 20 min	27 m
6.68 km		4	Eenheidsbebouwing in neo-renaïssancestijl		
6.68 km		4	Burgerhuis		
6.7 km		4		1 h 20 min	58 m
6.76 km		4		1 h 21 min	67 m
6.83 km		4		1 h 21 min	84 m
6.87 km		4	Herman Vanderpoortenstadion		
6.91 km		5		1 h 22 min	38 m
6.95 km		5		1 h 23 min	45 m
7.0 km		5		1 h 23 min	64 m
7.06 km		5		1 h 24 min	42 m
7.1 km		5		1 h 25 min	40 m
7.15 km		5		1 h 25 min	49 m

7.2 km		5		1 h 26 min	81 m
7.28 km		5		1 h 27 min	50 m
7.33 km		5		1 h 27 min	79 m
7.41 km		5		1 h 28 min	94 m
7.5 km		5		1 h 30 min	117 m
7.62 km		5	Heilig Hartkerk		
7.62 km		5		1 h 31 min	76 m
7.7 km		5		1 h 32 min	23 m
7.72 km		5		1 h 32 min	