



Lier Kleine Nete

Door Ruth De Bie

Bekijk op mobiel



Lengte: 5.92 km

Stijging: 11 m

Moeilijkheidsgraad: 1/10

Eeuwfeestlaan, 2500 Lier, Vlaanderen, België


Lispersteenweg 12, 2500 Lier, Vlaanderen, België

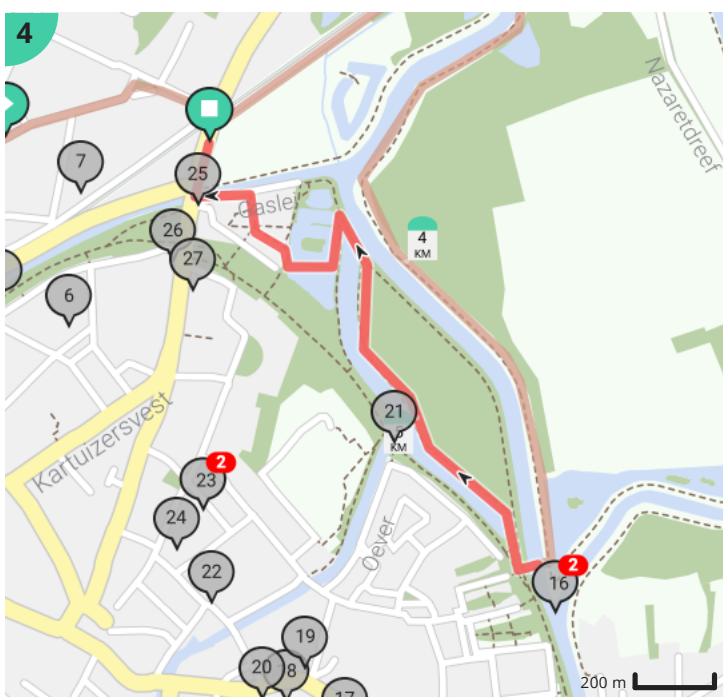
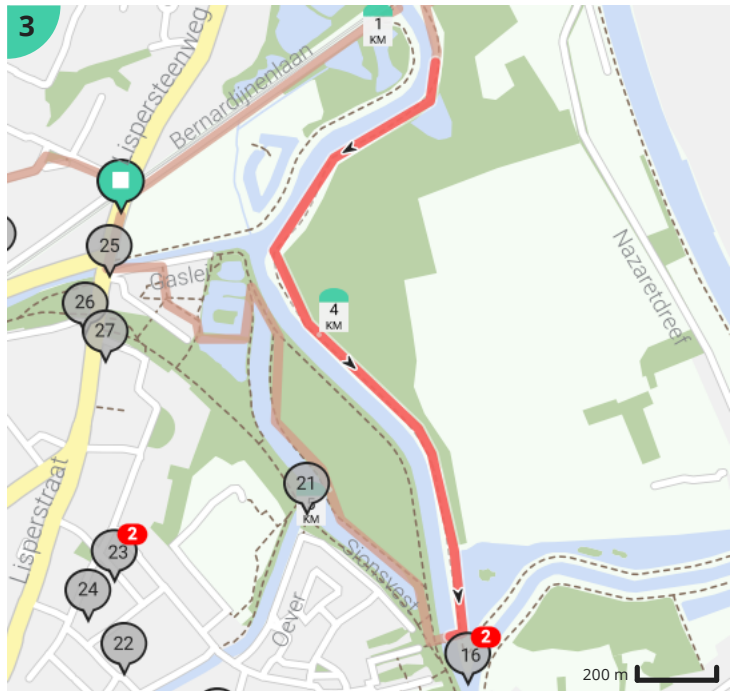
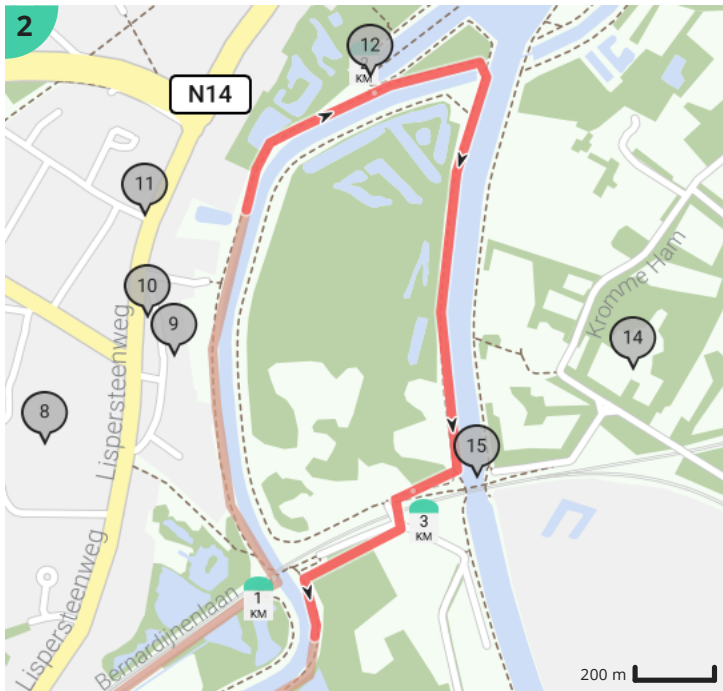
Legende































 Route
































 Bezienswaardigheid






















 Steilheid van beklimming

 Steilheid van afdaling



Totaal	Type	Kaart- nummer	Informatie	Uurrooster 5 km/h	Volgende
0.0 km		1	Station Lier		
0.0 km		1	Heilig Hartkerk		
0.0 km		1	Lierse stadsvesten		
0.0 km		1	Standbeeld Tony Bergmann		
0.0 km		1	Station		
0.0 km		1		0 min	28 m
0.03 km		1		0 min	19 m
0.05 km		1		0 min	125 m
0.08 km		1	Heilig Kruiskerk		
0.12 km		1	Eenheidsbebouwing		
0.17 km		1		2 min	45 m
0.22 km		1		2 min	30 m
0.25 km		1		2 min	49 m
0.3 km		1		3 min	35 m
0.33 km		1		4 min	46 m
0.38 km		1		4 min	33 m
0.41 km		1		4 min	46 m
0.46 km		1		5 min	487 m
0.95 km		1		11 min	44 m
0.99 km		1		11 min	37 m
1.03 km		1		12 min	120 m
1.15 km		1		13 min	170 m
1.32 km		1		15 min	103 m
1.32 km		1	Herman Vanderpoortenstadion		
1.42 km		1	Rij arbeiderswoningen		
1.42 km		1	Eenheidsbebouwing in neo-renaïssancestijl		
1.42 km		1		17 min	321 m
1.57 km		1	Twee stadswoningen		
1.75 km		2		20 min	51 m
1.8 km		2		21 min	54 m

1.85 km		2		22 min	179 m
2.0 km		2	Emblem Jachtclub		
2.03 km		2		24 min	161 m
2.03 km		2	Allierse kapel		
2.05 km		2	Dorpswoning		
2.19 km		2		26 min	28 m
2.22 km		2		26 min	173 m
2.39 km		2		28 min	245 m
2.64 km		2		31 min	276 m
2.82 km		2	Kasteel Heidebloem		
2.92 km		2		34 min	119 m
2.92 km		2	Netekanaal		
3.03 km		2		36 min	51 m
3.09 km		2		37 min	189 m
3.28 km		2		39 min	83 m
3.36 km		2		40 min	87 m
3.45 km		3		41 min	194 m
3.64 km		3		43 min	192 m
3.84 km		3		46 min	140 m
3.98 km		3		47 min	265 m
4.24 km		3		50 min	50 m
4.29 km		3		51 min	172 m
4.46 km		3		53 min	144 m
4.61 km		3		55 min	59 m
4.61 km		3	Samenvloeiing Kleine en Grote Nete		
4.61 km		3	Nete		
4.67 km		4		56 min	101 m
4.77 km		4		57 min	176 m
4.93 km		4	Jezuïetenkerk		
4.95 km		4	Sint-Gummaruskerk		
4.95 km		4	Sint-Pieterskapel		

4.95 km		4	Sint-Gummarus Collegiale kerk		
4.95 km		4		59 min	93 m
5.0 km		4	Groot Spui		
5.04 km		4		1 h 0 min	116 m
5.16 km		4	Hof van Aragon		
5.16 km		4		1 h 1 min	146 m
5.3 km		4		1 h 3 min	99 m
5.4 km		4		1 h 4 min	90 m
5.49 km		4		1 h 5 min	78 m
5.57 km		4		1 h 6 min	30 m
5.57 km		4	Uit-Slapen		
5.57 km		4	B&B Uit-Slapen		
5.57 km		4	Lier		
5.6 km		4		1 h 7 min	59 m
5.66 km		4		1 h 7 min	66 m
5.73 km		4		1 h 8 min	96 m
5.82 km		4	Lisperpoortbrug		
5.82 km		4		1 h 9 min	96 m
5.82 km		4	Groepsbebouwing		
5.82 km		4	Burgerhuis		
5.92 km		4		1 h 11 min	