



Lier Kapellekesbos

Door Ruth De Bie

Bekijk op mobiel



Lengte: 5.65 km

Stijging: 19 m

Moeilijkheidsgraad: 2/10

Tramweglei 13, 2500 Lier, Vlaanderen, België

Galgeveld, 2500 Lier, Vlaanderen, België

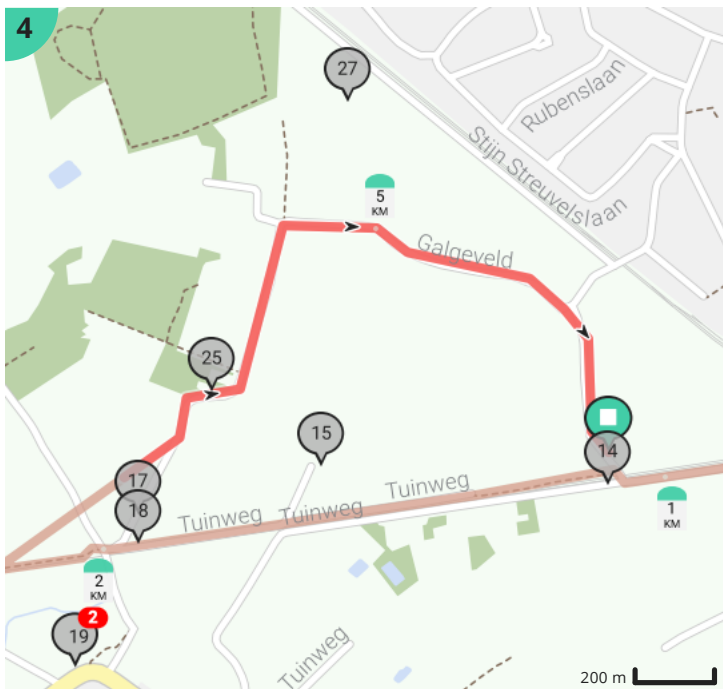
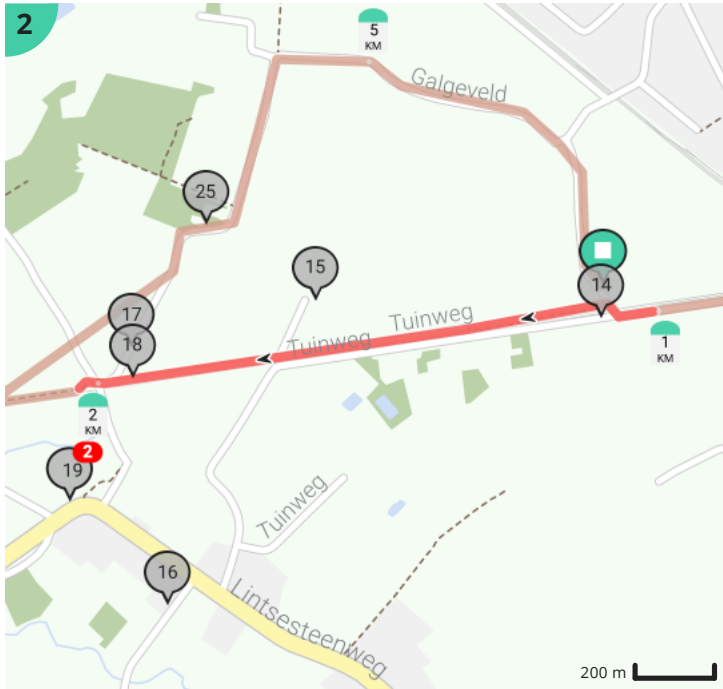
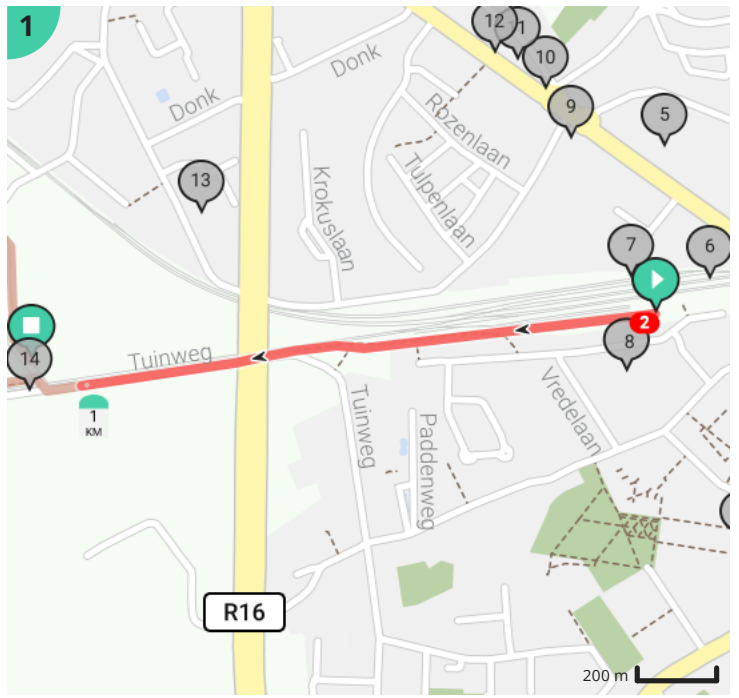
Legende































Route
































Bezienswaardigheid

Steilheid van beklimming

Steilheid van afdaling



Totaal	Type	Kaart- nummer	Informatie	Uurrooster 5 km/h	Volgende
0.0 km		1	Hotel Florent		
0.0 km		1	Florent		
0.0 km		1	Standbeeld Tony Bergmann		
0.0 km		1	Lierse stadsvesten		
0.0 km		1	Dungelhoeffkazerne		
0.0 km		1	Heilig Hartkerk		
0.0 km		1	Station		
0.0 km		1		0 min	100 m
0.04 km		1	Station Lier		
0.04 km		1	Burgerhuis		
0.05 km		1	Burgerhuis		
0.1 km		1		1 min	344 m
0.13 km		1	Burgerhuizen		
0.17 km		1	Stadswoningen		
0.22 km		1	Afspanning Het Kapmes		
0.26 km		1	Pastoorshuis		
0.44 km		1		5 min	66 m
0.51 km		1		6 min	48 m
0.56 km		1		6 min	74 m
0.63 km		1		7 min	63 m
0.7 km		1		8 min	42 m
0.74 km		1		8 min	287 m
0.79 km		1	Hoeve		
1.03 km		2		12 min	44 m
1.07 km		2		12 min	10 m
1.08 km		2		12 min	20 m
1.1 km		2		13 min	245 m
1.11 km		2	Slowberry, fruitautomaat		
1.35 km		2		16 min	612 m
1.61 km		2	Hoeve van 1904		

1.91 km		2	Hoeve		
1.94 km		2	Hof Van Loverrijk		
1.94 km		2	Hof van Loverrijk		
1.96 km		2		23 min	31 m
1.99 km		2		23 min	32 m
2.03 km		2		24 min	23 m
2.05 km		3		24 min	256 m
2.05 km		3	De Trommelhoeve		
2.08 km		3	Hoeve Trommelhoeve		
2.31 km		3		27 min	114 m
2.39 km		3	Hoeve Kleine Pijper		
2.42 km		3		29 min	127 m
2.51 km		3	Hoeve met losse bestanddelen		
2.55 km		3		30 min	75 m
2.62 km		3		31 min	54 m
2.68 km		3		32 min	11 m
2.69 km		3		32 min	26 m
2.72 km		3		32 min	35 m
2.75 km		3		33 min	32 m
2.79 km		3		33 min	55 m
2.84 km		3		34 min	80 m
2.92 km		3		35 min	269 m
2.94 km		3	Kapel Onze-Lieve-Vrouw Marpingen		
3.19 km		3	Speelbos		
3.19 km		3	Hoeve De Cuytsheyde		
3.19 km		3		38 min	74 m
3.26 km		3		39 min	167 m
3.43 km		3		41 min	504 m
3.94 km		3		47 min	449 m
4.39 km		4		52 min	69 m
4.46 km		4		53 min	95 m

4.5 km		4	Molendonckschranshoeve		
4.55 km		4		54 min	294 m
4.85 km		4		58 min	163 m
4.85 km		4	Langgestrekte hoeve		
4.96 km		4	Royal Herakles HC		
5.01 km		4		1 h 0 min	68 m
5.08 km		4		1 h 0 min	218 m
5.3 km		4		1 h 3 min	80 m
5.38 km		4		1 h 4 min	66 m
5.44 km		4		1 h 5 min	161 m
5.61 km		4		1 h 7 min	47 m
5.65 km		4		1 h 7 min	