



Lier Hagenbroek Noord

Door Ruth De Bie

Bekijk op mobiel

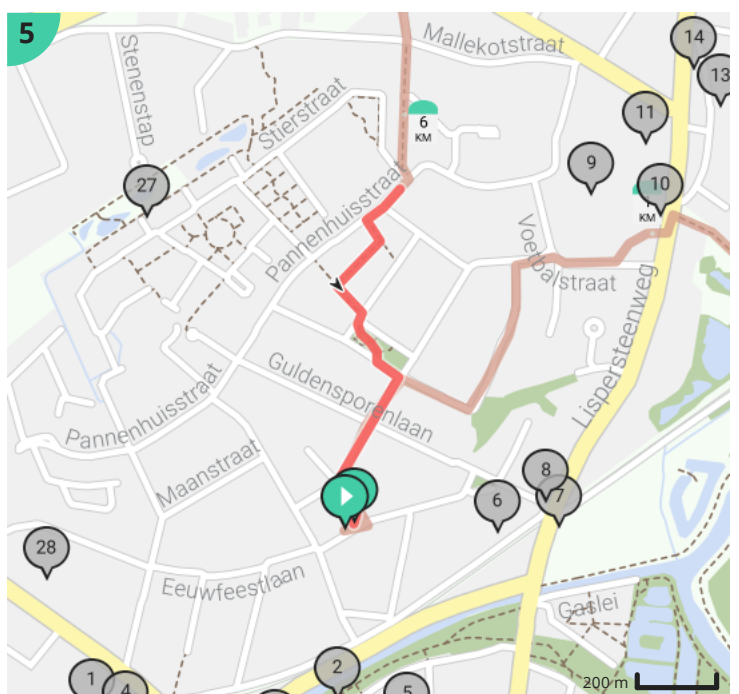
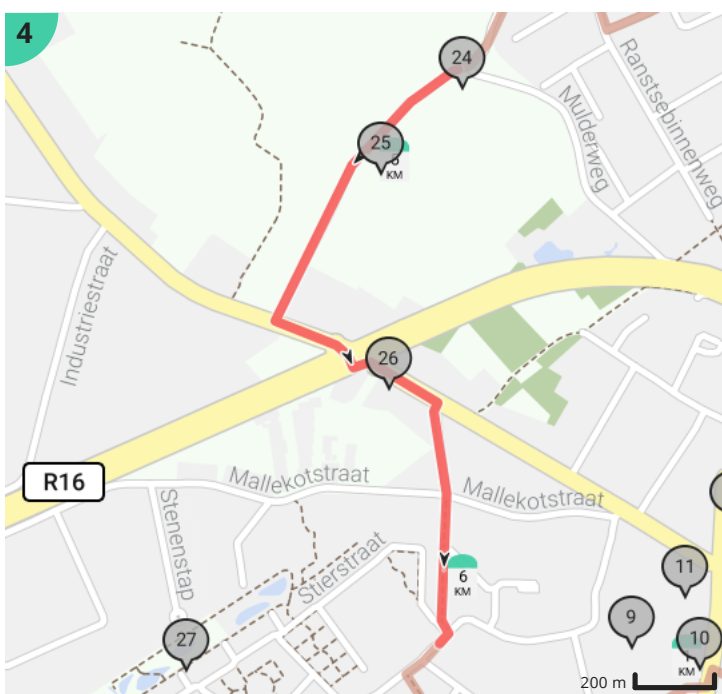
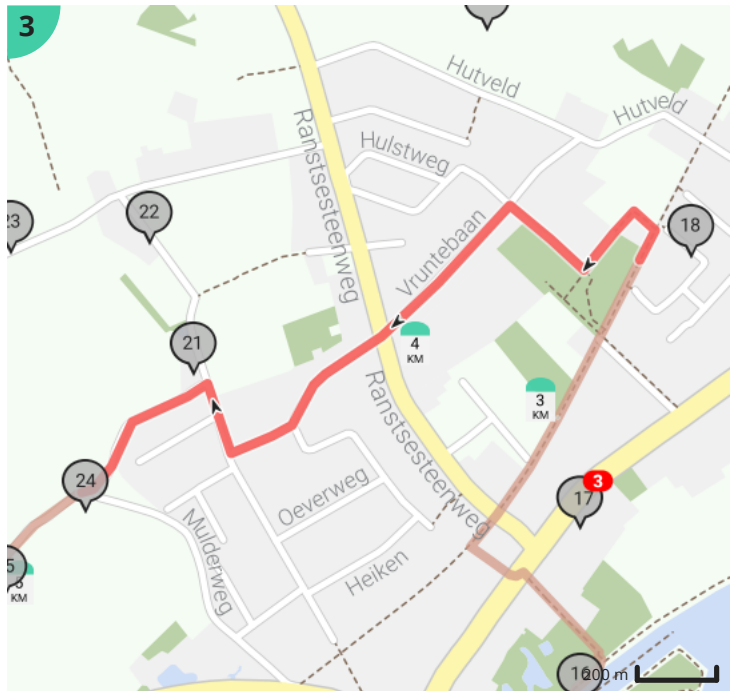
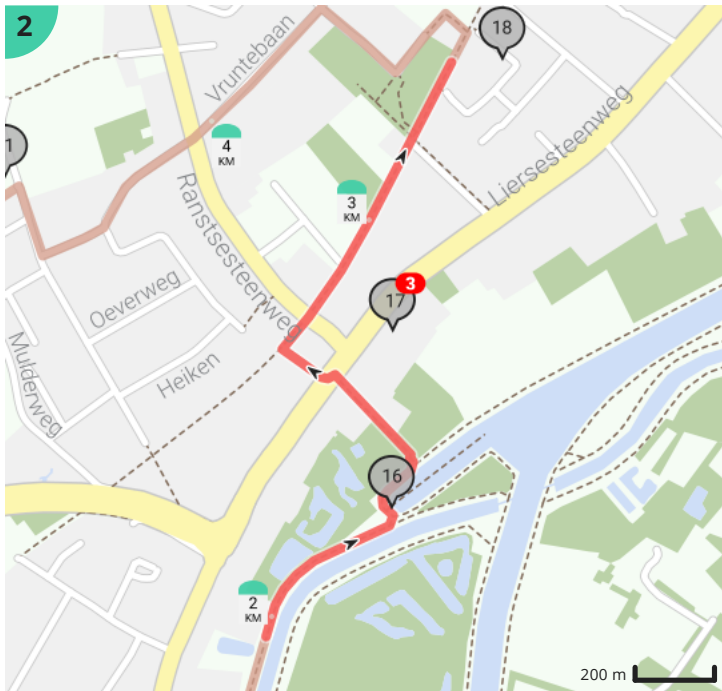
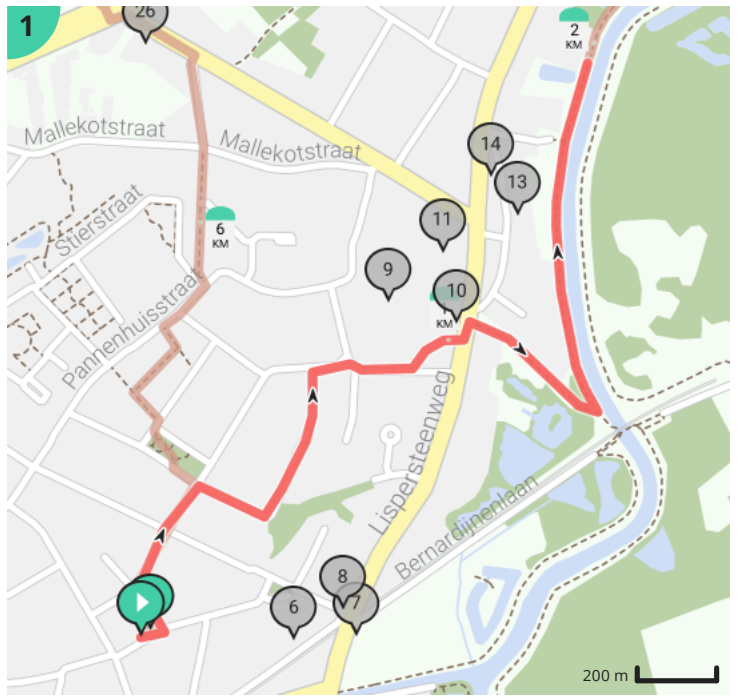
































- Lengte: 6.87 km
- Stijging: 10 m
- Moeilijkheidsgraad: 2/10
































- Eeuwfeestlaan, 2500 Lier, Vlaanderen, België
- Eeuwfeestlaan, 2500 Lier, Vlaanderen, België

Legende

- Route
- Bezienswaardigheid
- Steilheid van beklimming
- Steilheid van afdaling



Totaal	Type	Kaart- nummer	Informatie	Uurrooster 5 km/h	Volgende
0.0 km		1	Station		
0.0 km		1	Lierse stadsvesten		
0.0 km		1	Standbeeld Tony Bergmann		
0.0 km		1	Station Lier		
0.0 km		1		0 min	42 m
0.04 km		1		0 min	89 m
0.04 km		1	Heilig Kruiskerk		
0.13 km		1		1 min	107 m
0.24 km		1		2 min	12 m
0.25 km		1		3 min	87 m
0.34 km		1		4 min	125 m
0.47 km		1	Eenheidsbebouwing		
0.47 km		1		5 min	56 m
0.5 km		1	Spoorwachtshuisje		
0.5 km		1	Eenheidsbebouwing		
0.52 km		1		6 min	93 m
0.62 km		1		7 min	47 m
0.66 km		1		7 min	74 m
0.74 km		1		8 min	67 m
0.81 km		1		9 min	22 m
0.83 km		1		9 min	89 m
0.88 km		1	Herman Vanderpoortenstadion		
0.92 km		1		11 min	38 m
0.96 km		1		11 min	36 m
0.99 km		1		11 min	35 m
1.03 km		1		12 min	32 m
1.05 km		1	Eenheidsbebouwing stadswoningen		
1.06 km		1		12 min	74 m
1.06 km		1	Pastorie Sint-Jozef en Bernardusparochie		
1.13 km		1		13 min	167 m

1.3 km		1		15 min	35 m
1.34 km		1	Netekanaal		
1.34 km		1		16 min	45 m
1.38 km		1		16 min	42 m
1.43 km		1		17 min	29 m
1.46 km		1		17 min	104 m
1.56 km		1		18 min	113 m
1.67 km		1		20 min	42 m
1.7 km		1	Rij arbeiderswoningen		
1.72 km		1		20 min	105 m
1.73 km		1	Eenheidsbebouwing in neo-renaïssancestijl		
1.82 km		1		21 min	198 m
2.02 km		2		24 min	31 m
2.05 km		2		24 min	34 m
2.09 km		2		25 min	39 m
2.12 km		2		25 min	145 m
2.27 km		2		27 min	18 m
2.27 km		2	Kasteel Heidebloem		
2.29 km		2		27 min	23 m
2.3 km		2	Emblem Jachtclub		
2.31 km		2		27 min	15 m
2.33 km		2		27 min	15 m
2.34 km		2		28 min	52 m
2.4 km		2		28 min	16 m
2.41 km		2		28 min	8 m
2.42 km		2		29 min	6 m
2.43 km		2		29 min	191 m
2.53 km		2	Dorpswoning		
2.62 km		2		31 min	14 m
2.63 km		2		31 min	11 m
2.65 km		2		31 min	39 m

2.69 km	↑	2		32 min	44 m
2.73 km	↗	2		32 min	72 m
2.8 km	↑	2		33 min	99 m
2.9 km	↑	2		34 min	97 m
2.92 km	17	2	Allierse kapel		
2.92 km	17	2	Dorpswoning		
3.0 km	↑	2		35 min	153 m
3.15 km	↑	2		37 min	107 m
3.26 km	↑	2		39 min	110 m
3.37 km	↖	3		40 min	49 m
3.37 km	18	3	Emblem		
3.37 km	19	3	LemBiFruit BVABA		
3.42 km	↖	3		41 min	51 m
3.47 km	↑	3		41 min	83 m
3.55 km	↗	3		42 min	78 m
3.63 km	↑	3		43 min	92 m
3.73 km	↖	3		44 min	183 m
3.73 km	20	3	Alhiers bvba		
3.91 km	↑	3		46 min	136 m
4.05 km	↑	3		48 min	118 m
4.16 km	↑	3		49 min	27 m
4.19 km	↖	3		50 min	79 m
4.27 km	↑	3		51 min	39 m
4.31 km	↑	3		51 min	77 m
4.39 km	↗	3		52 min	128 m
4.52 km	↖	3		54 min	40 m
4.54 km	21	3	Hoekpand		
4.56 km	↑	3		54 min	106 m
4.58 km	22	3	Dorpswoningen		
4.66 km	23	3	Schranshoeve		
4.66 km	↖	3		55 min	84 m

4.75 km	↑	3		56 min	51 m
4.8 km	↑	3		57 min	27 m
4.82 km	24	3	Hoeve met losse bestanddelen		
4.83 km	↑	4		57 min	93 m
4.92 km	↑	4		59 min	150 m
5.03 km	25	4	Hoeve		
5.07 km	↑	4		1 h 0 min	302 m
5.37 km	↶	4		1 h 4 min	115 m
5.49 km	↑	4		1 h 5 min	26 m
5.52 km	↑	4		1 h 6 min	23 m
5.54 km	↶	4		1 h 6 min	31 m
5.57 km	↷	4		1 h 6 min	138 m
5.61 km	26	4	Franckxhoeve		
5.71 km	↷	4		1 h 8 min	17 m
5.73 km	↑	4		1 h 8 min	144 m
5.87 km	↑	4		1 h 10 min	99 m
5.97 km	↑	4		1 h 11 min	121 m
6.09 km	↑	4		1 h 13 min	26 m
6.12 km	↷	4		1 h 13 min	65 m
6.18 km	↑	5		1 h 14 min	37 m
6.22 km	↶	5		1 h 14 min	43 m
6.26 km	↷	5		1 h 15 min	108 m
6.37 km	↶	5		1 h 16 min	64 m
6.37 km	27	5	Overstromingsgebied Bogerse Plassen		
6.44 km	↷	5		1 h 17 min	21 m
6.46 km	↑	5		1 h 17 min	17 m
6.48 km	↑	5		1 h 17 min	21 m
6.5 km	↑	5		1 h 17 min	20 m
6.52 km	↑	5		1 h 18 min	17 m
6.54 km	↶	5		1 h 18 min	46 m
6.58 km	↷	5		1 h 18 min	206 m

6.79 km		5		1 h 21 min	67 m
6.79 km		5	Heilig Hartkerk		
6.86 km		5		1 h 22 min	17 m
6.87 km		5		1 h 22 min	